






























## *Itinéraire*



# **4<sup>ème</sup> édition PICO-CHARENTAISE**

**POITIERS (86) - POITIERS (86)**

**116.800 km**

**Vendredi 30 août 2019**

Km à parcourir	Km Parcours	ITINERAIRE DETAILLE	SI MG ZR HI	Course à 38 km/h	DANGERS
		VIENNE			
		<b>POITIERS:</b>			
		<b>Départ fictif : Place du Maréchal Leclerc (devant l'Hôtel de Ville)</b>		10h45	
		Rue Victor Hugo			
		Place Aristide Briand			
		<b>Tourner à droite</b> => Rue de Verdun 			
		<b>Tourner à gauche</b> => Boulevard Solferino 			
		<b>Tourner à droite</b> => Viaduc Léon Blum 			
		<b>Tourner à droite</b> => Avenue de Nantes 			
		<b>Tourner à droite</b> => Avenue de Paris 			
		Place Jean de Berry			
		<b>Tourner à gauche</b> => Rue de l'Intendant le Nain 			
		<b>Tout droit</b> => Rue de la Vincenderie 			
		<b>Tourner à droite</b> => Rue des Quatre Cyprès 			
		<b>Tourner à gauche</b> => Rue des Quatre Cyprès 			
		<b>Rétrécissement</b>			
		<b>Tourner à droite</b> => Rue des 2 Communes 			
		Feux, <b>Tout droit</b> => Rue des 2 Communes 			
		Rond-point, Stade de la Pépinière,			
		<b>Contournement par la droite</b>  <b>Sortie à</b> 			
		Rue de Nimègue			
	4.4				
116,8	0.0	<b>Départ Réel : Rue de Nimègue (face au poteau N°100.819)</b>		11h00	
		<b>Tourner à gauche</b> => Avenue John Kennedy 			
		<b>Tourner à gauche</b> => Rue Pierre de Coubertin 			
116,0	0.8	<b>Rétrécissement important de la chaussée</b>		11h01	
		Rond-point Vélodrome : 2 <sup>ème</sup> sortie => Rue du Sentier			
		<b>Contournement par la droite</b>  			
115,3	1.5	<b>BUXEROLLES</b>		11h02	
		Rond-point, => Rue des Cosses			
		<b>Contournement par la gauche et la droite</b>  <b>Sortie</b> 			
114,0	2.8	Sortie Buxerolles		11h04	
		STOP, <b>tout droit</b>  => Route de la Vallée			
112,1	4.7	<b>La Germoniere (MONTAMISE)</b>		11h07	
		Rue de la Vallée de Lion			
		<b>Tourner à gauche</b> => D 87 			
111,7	5.1	Sortie Le Prunier ( <b>MONTAMISE</b> )		11h08	
109,9	6.9	<b>Bonnillet (CHASSENEUIL DU POITOU)</b>		11h11	
		Rue Fourmigères			
		(descente dangereuse à 10 %)			
		STOP, <b>Tourner à gauche</b> => Route de St Georges les Bx 			
		Rond-Point : 1 <sup>ère</sup> sortie => D 4 (direction Poitiers)			
		<b>Contournement par la gauche et la droite</b>  			
		Sortie Chasseneuil-du-Poitou			
107,8	9.0	<b>BUXEROLLES</b>		11h14	

Km à parcourir	Km Parcours	ITINERAIRE DETAILLE	SI MG ZR HI	Course à 38 km/h	DANGERS
		<b>Le Clotet</b>			
		Rétrécissement			
		<b>Lessart</b>			
105,6	11.2	<b>POITIERS</b>		11h17	
		Rue de la Vincenderie			
104,4	12.4	<b>Tourner à gauche</b> => Rue des Quatre Cyprès 		11h19	
		Rétrécissement			
103,7	13.1	<b>Tourner à droite</b> => Rue des 2 Communes 		11h20	
103,2	13.6	Feux, <b>Tout droit</b> => Rue des 2 Communes 		11h21	
102,6	14.2	Rond-point, Stade de la Pépinière, <b>Contournement par la droite</b>  <b>Sortie à</b> 		11h22	
		Rue de Nimègue			
102,2	14.6	<b>Ligne d'arrivée (1<sup>er</sup> passage) face au poteau N°100.819</b>		11h23	
87,6	29.2	<b>Ligne d'arrivée (2<sup>ème</sup> passage) face au poteau N°100.819</b>		11h46	
73,0	43.8	<b>Ligne d'arrivée (3<sup>ème</sup> passage) face au poteau N°100.819</b>		12h09	
58,4	58.4	<b>Ligne d'arrivée (4<sup>ème</sup> passage) face au poteau N°100.819</b>		12h32	
43,8	73.0	<b>Ligne d'arrivée (5<sup>ème</sup> passage) face au poteau N°100.819</b>		12h55	
29,2	87.6	<b>Ligne d'arrivée (6<sup>ème</sup> passage) face au poteau N°100.819</b>		13h18	
14,6	102.2	<b>Ligne d'arrivée (7<sup>ème</sup> passage) face au poteau N°100.819</b>		13h41	
0,0	116.8	<b>Arrivée (8<sup>ème</sup> passage) face au poteau N°100.819</b> 		14h04	