






























Itinéraire

5^{ème} édition PICO-CHARENTAISE

POITIERS (86) - POITIERS (86)

116.800 km

Vendredi 28 août 2020

Km à parcourir	Km Parcoursus	ITINERAIRE DETAILLE	SI MG ZR HI	Course à 38 km/h	DANGERS
		VIENNE			
		POITIERS:			
		Départ fictif : Place du Maréchal Leclerc (devant l'Hôtel de Ville)		10h45	
		Rue Victor Hugo			
		Place Aristide Briand			
		Tourner à droite => Rue de Verdun 			
		Tourner à gauche => Boulevard Solferino 			
		Tourner à droite => Viaduc Léon Blum 			
		Tourner à droite => Avenue de Nantes 			
		Tourner à droite => Avenue de Paris 			
		Place Jean de Berry			
		Tourner à gauche => Rue de l'Intendant le Nain 			
		Tout droit => Rue de la Vincenderie 			
		Tourner à droite => Rue des Quatre Cyprès 			
		Tourner à gauche => Rue des Quatre Cyprès 			
		Rétrécissement			
		Tourner à droite => Rue des 2 Communes 			
		Feux, Tout droit => Rue des 2 Communes 			
		Rond-point, Stade de la Pépinière,			
		Contournement par la droite  Sortie à 			
		Rue de Nimègue			
	4.4				
116,8	0.0	Départ Réel : Rue de Nimègue (face au poteau N°100.819)		11h00	
		Tourner à gauche => Avenue John Kennedy 			
		Tourner à gauche => Rue Pierre de Coubertin 			
116,0	0.8	Rétrécissement important de la chaussée		11h01	
		Rond-point Vélodrome : 2 ^{ème} sortie => Rue du Sentier			
		Contournement par la droite  			
115,3	1.5	BUXEROLLES		11h02	
		Rond-point, => Rue des Cosses			
		Contournement par la gauche et la droite  Sortie 			
114,0	2.8	Sortie Buxerolles		11h04	
		STOP, tout droit  => Route de la Vallée			
112,1	4.7	La Germoniere (MONTAMISE)		11h07	
		Rue de la Vallée de Lion			
		Tourner à gauche => D 87 			
111,7	5.1	Sortie Le Prunier (MONTAMISE)		11h08	
109,9	6.9	Bonnillet (CHASSENEUIL DU POITOU)		11h11	
		Rue Fourmigères			
		(descente dangereuse à 10 %)			
		STOP, Tourner à gauche => Route de St Georges les Bx 			
		Rond-Point : 1 ^{ère} sortie => D 4 (direction Poitiers)			
		Contournement par la gauche et la droite  			
		Sortie Chasseneuil-du-Poitou			
107,8	9.0	BUXEROLLES		11h14	

Km à parcourir	Km Parcours	ITINERAIRE DETAILLE	SI MG ZR HI	Course à 38 km/h	DANGERS
		Le Clotet			
		Rétrécissement			
		Lessart			
105,6	11.2	POITIERS		11h17	
		Rue de la Vincenderie			
104,4	12.4	Tourner à gauche => Rue des Quatre Cyprès 		11h19	
		Rétrécissement			
103,7	13.1	Tourner à droite => Rue des 2 Communes 		11h20	
103,2	13.6	Feux, Tout droit => Rue des 2 Communes 		11h21	
102,6	14.2	Rond-point, Stade de la Pépinière, Contournement par la droite  Sortie à 		11h22	
		Rue de Nimègue			
102,2	14.6	Ligne d'arrivée (1^{er} passage) face au poteau N°100.819		11h23	
87,6	29.2	Ligne d'arrivée (2^{ème} passage) face au poteau N°100.819		11h46	
73,0	43.8	Ligne d'arrivée (3^{ème} passage) face au poteau N°100.819		12h09	
58,4	58.4	Ligne d'arrivée (4^{ème} passage) face au poteau N°100.819		12h32	
43,8	73.0	Ligne d'arrivée (5^{ème} passage) face au poteau N°100.819		12h55	
29,2	87.6	Ligne d'arrivée (6^{ème} passage) face au poteau N°100.819		13h18	
14,6	102.2	Ligne d'arrivée (7^{ème} passage) face au poteau N°100.819		13h41	
0,0	116.8	Arrivée : (8^{ème} passage) face au poteau N°100.819 		14h04	